




SITUACE A VYTYČENÍ  
M 1:1000  
MILOTICE N. O. - BRANTICE



<div><div>SPRÁVA ŽELEZNIC</div></div>		Správa železnic, státní organizace Správa železniční geodézie Václavkova 169/1 160 00 Praha 6	
Zodp. projektant	Ing. Luboš Ruttkay	<div><div>Management kvality ISO 9001 <a href="http://www.dekra.cz">www.dekra.cz</a></div></div>	
Projektant	Ing. Luboš Ruttkay		
Kreslil	Ing. Luboš Ruttkay		
Kontroloval	Ing. Tomáš Vachutka		
Traťový úsek	TÚ 2191 Olomouc hl.n.-Bělálda - Krnov		
<div>ZJEDNODUŠENÝ PROJEKT</div> <div>MEZISTANIČNÍ ÚSEK</div> <div>ŽST. MILOTICE N. O. - ŽST. KRNOV</div> <div>TUDU: 219122, 219111, 219124 km 73,8 - 86,7</div>		Ředitel	Ing. Libor Vavrečka
		Datum	5/2024
		Druh dokumentace	ZP
		Číslo zakázky	G90572059021
		Měřítko	1:1000
		Souřadnicový systém	S-JTSK
		Výškový systém	Bpv
<div>SITUACE A VYTYČENÍ</div> <div>KM 76,8 - 78,0</div>		Číslo výtisku	Příloha
		2.4	